

九鬼地すべり 全体平面図 縮尺 1:5000

122. 中上地すべり防止区域
S36.4.21 建告第1016号

166. 蔓原地すべり防止区域
S37.9.11 建告第2203号

26. 九鬼地すべり防止区域
S35.3.4 建告第314号

2. 久保地すべり防止区域
S34.3.31 建告第774号

21. 西山下地すべり指定地
(農村振興局所管) S39.6.9

地すべり観測機器設置

- 計画ボーリング地点
孔内傾斜計・パイプ設置・観測
水圧式自記水位計設置・観測
- R2実施ボーリング地点
孔内傾斜計観測
自記水位計観測
- 将来計画ボーリング
孔内傾斜計・パイプ設置・観測
水圧式自記水位計設置・観測
- 既往ボーリング孔
パイプひずみ計設置(観測不能)
水圧式自記水位計未設置

地質凡例

- 地すべり運動方向
- ▲ 遡急線
- ≡ 滑落崖(明瞭)
- ≡ 滑落崖(不明瞭)
- ⋯ クラック等の変状
- ⊕ 湧水地点
- ⊕ 石積みの緩み等

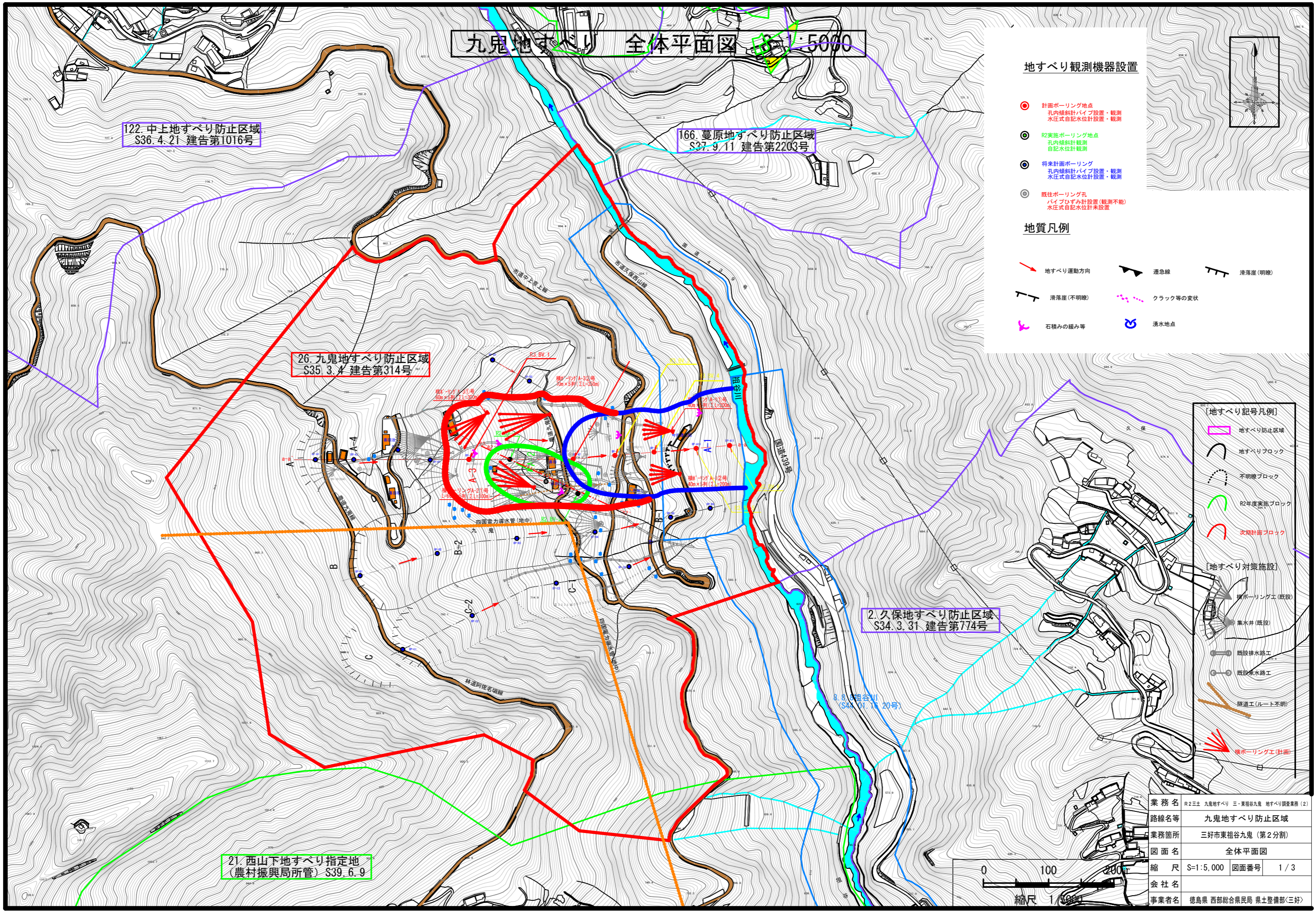
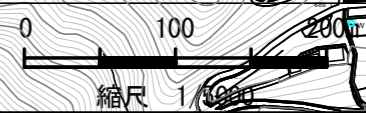
[地すべり記号凡例]

- ▭ 地すべり防止区域
- ⌒ 地すべりブロック
- ⌒ 不明瞭ブロック
- ⌒ R2年度実施ブロック
- ⌒ 次期計画ブロック

[地すべり対策施設]

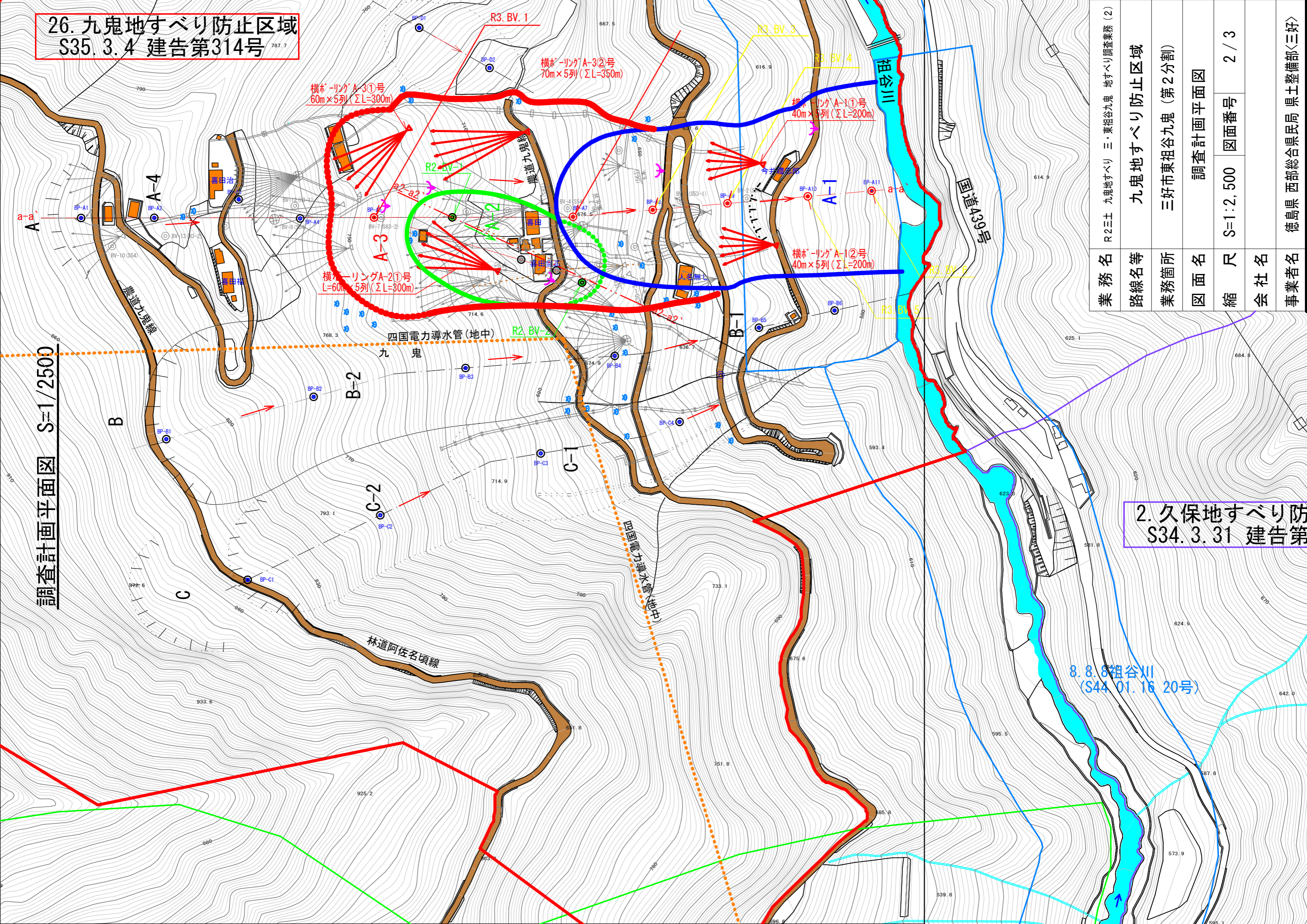
- 横ボーリング工(既設)
- 集水井(既設)
- 既設排水路工
- 既設排水路工
- 既設排水路工
- 既設排水路工
- 横ボーリング工(計画)

業務名	R2三土 九鬼地すべり 三・東祖谷九鬼 地すべり調査業務 (2)		
路線名等	九鬼地すべり防止区域		
業務箇所	三好市東祖谷九鬼 (第2分割)		
図面名	全体平面図		
縮尺	S=1:5,000	図面番号	1 / 3
会社名			
事業者名	徳島県 西部総合県民局 県土整備部<三好>		



26. 九鬼地すべり防止区域
S35. 3. 4 建告第314号

調査計画平面図 S=1/2500


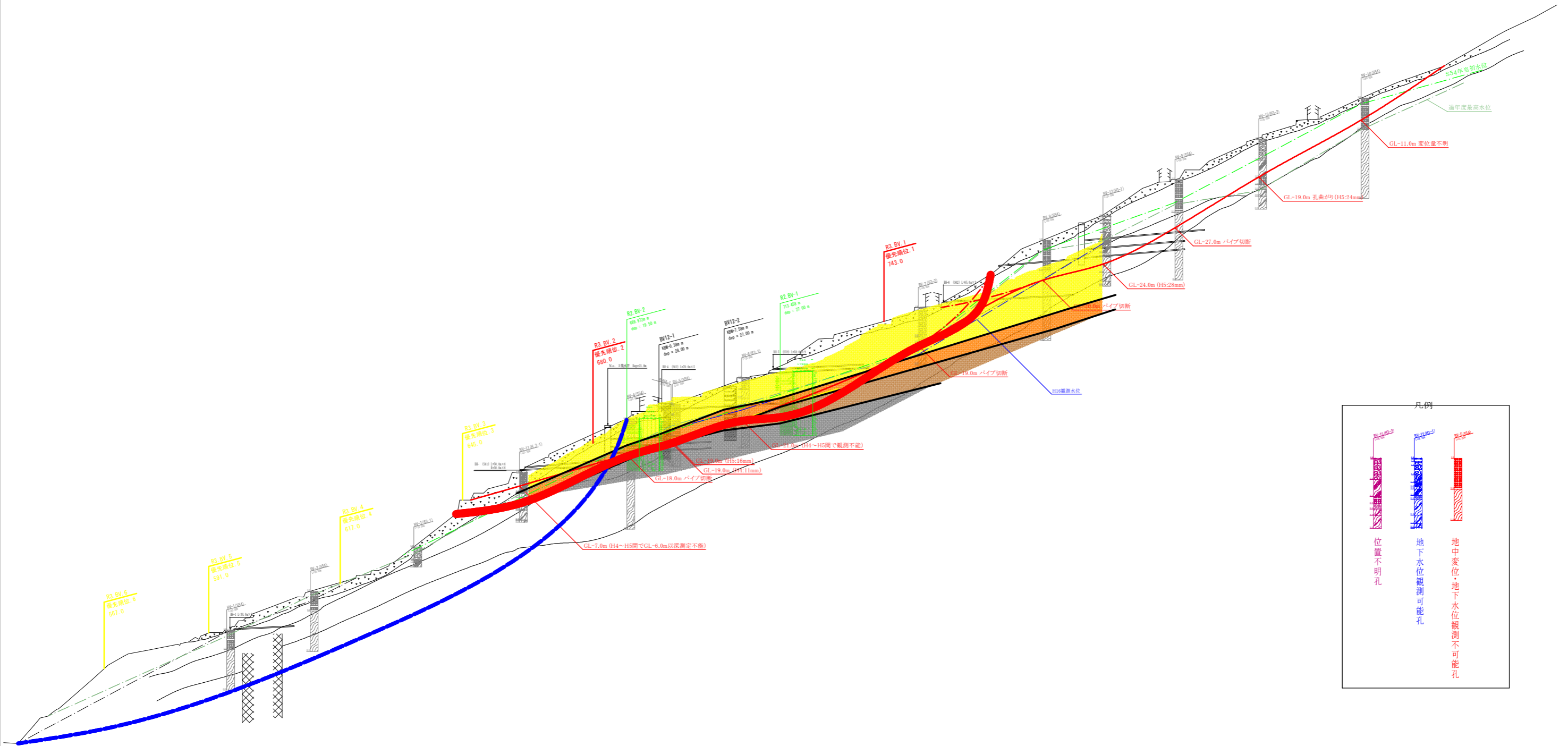


業務名	R2土 九鬼地すべり 三・東祖谷九鬼 地すべり調査業務 (2)		
路線名等	九鬼地すべり防止区域		
業務箇所	三好市東祖谷九鬼 (第2分割)		
図面名	調査計画平面図		
縮尺	S=1:2,500	図面番号	2 / 3
会社名	徳島県西部総合県民局 県土整備部<三好>		

2. 久保地すべり防
S34. 3. 31 建告第

中央ブロック断面図 (S=1:1,000)

※中央ブロック断面：ペーロケ断面



業務名	R2三土 九鬼地すべり 三・東祖谷九鬼 地すべり調査業務 (2)		
路線名等	九鬼地すべり防止区域		
業務箇所	三好市東祖谷九鬼 (第2分割)		
図面名	中央ブロック断面図		
縮尺	S=1:1,000	図面番号	3 / 3
会社名			
事業者名	徳島県 西部総合県民局 県土整備部<三好>		